



GOBIERNO DE TAMAULIPAS
PODER LEGISLATIVO

DIPUTACIÓN PERMANENTE

HONORABLE ASAMBLEA LEGISLATIVA:

En uso de la facultad que le confieren los artículos 115, fracción IV de la Constitución Política de los Estados Unidos Mexicanos, 64, fracción IV de la Constitución Política del Estado de Tamaulipas, y 15, fracción IX de la Ley de Catastro para el Estado de Tamaulipas, el Ayuntamiento del Municipio de **Soto la Marina**, Tamaulipas, mediante Oficio número 00188/2019 de fecha 09 de septiembre del año en curso, presentó la **Propuesta de Tablas de Valores Unitarios de Suelo y Construcciones** que servirán de base para el cobro de las contribuciones sobre la propiedad inmobiliaria, durante el **ejercicio fiscal del año 2020**.

Quienes integramos la Diputación Permanente de referencia, con fundamento en lo dispuesto por los artículos 61 y 62, fracción II, de la Constitución Política del Estado de Tamaulipas; 46, párrafo 1; 53, párrafos 1 y 2; 56, párrafo 2; 58, y 95, párrafos 1, 2, 3 y 4 de la Ley sobre la Organización y Funcionamiento Internos del Congreso del Estado Libre y Soberano de Tamaulipas, tenemos a bien presentar el siguiente:

DICTAMEN

I. Antecedentes.

La propuesta de mérito fue debidamente recibida el día 09 de septiembre del presente año, por la Diputación Permanente que formula el presente Dictamen, cuyos integrantes tuvimos a bien reunirnos en la Sala de Comisiones de este Congreso del Estado Libre y Soberano de Tamaulipas, a fin de analizar la acción legislativa que nos ocupa y emitir nuestra opinión al respecto.



GOBIERNO DE TAMAULIPAS
PODER LEGISLATIVO

II. Competencia.

Por ser de estricto derecho, en primer término analizamos lo relativo a la competencia de esta Legislatura para conocer y resolver sobre la propuesta de mérito, debiéndose afirmar que esta Legislatura local, de conformidad con lo dispuesto en el artículo 115, fracción IV párrafo tercero, de la Constitución Política de los Estados Unidos Mexicanos, está facultada para conocer y analizar las propuestas de Tablas de Valores Unitarios de Suelo y Construcciones, con el objetivo de que los municipios cuenten con los instrumentos legales que les permitan realizar el cobro de las contribuciones sobre la propiedad inmobiliaria.

Asimismo, este Poder Legislativo local es competente para resolver en definitiva el presente asunto, con base en lo dispuesto por el artículo 58, fracciones I y LXI y, el artículo 133 párrafo tercero de la Constitución Política local, que le otorga facultades al Congreso del Estado, para expedir, reformar y derogar las leyes y decretos que regulan el ejercicio del poder público, así como para ejercer las demás facultades conferidas constitucional y legalmente.

En relación con la disposición constitucional que antecede, la Diputación Permanente tiene plenas facultades para fungir como órgano dictaminador, con base en lo dispuesto en el artículo 62, fracción II de la Constitución Política local, quedando así justificada la intervención de este órgano legislativo respecto a la emisión del presente Dictamen, mismo que se somete a la consideración del Pleno Legislativo para su resolución definitiva.



GOBIERNO DE TAMAULIPAS
PODER LEGISLATIVO

III. Objeto de la acción legislativa.

La acción legislativa sometida a consideración de esta Diputación Permanente tiene como propósito expedir las Tablas de Valores Unitarios de Suelo y Construcciones que servirán de base para el cobro de las contribuciones sobre la propiedad inmobiliaria, durante el ejercicio fiscal del año **2020**. Y, de conformidad con lo dispuesto en el artículo 15, fracción IX de la Ley de Catastro para el Estado de Tamaulipas, es facultad y obligación del Ayuntamiento del Municipio de **Soto la Marina**, proponer al Congreso del Estado, las Tablas de Valores Unitarios de Suelo y Construcciones. No obstante, debido a que este instrumento legal determina situaciones jurídicas para los propietarios y detentadores de predios en la jurisdicción territorial del Municipio citado, se presenta mediante una propuesta que, por su naturaleza, es sujeta al trámite legislativo ordinario de una Iniciativa de Decreto para los efectos parlamentarios correspondientes.

IV. Análisis del contenido de la Propuesta.

En uso de la facultad que le confieren los artículos 115, fracción IV de la Constitución Política de los Estados Unidos Mexicanos; 64, fracción IV de la Constitución Política del Estado de Tamaulipas, y 15, fracción IX de la Ley de Catastro para el Estado de Tamaulipas, el Ayuntamiento del Municipio de **Soto la Marina**, Tamaulipas, mediante Oficio número 00188/2019 de fecha 09 de septiembre del año en curso, presentó la Iniciativa de Decreto en la cual se expiden las Tablas de Valores Unitarios de Suelo y Construcciones que servirán de base para el cobro de las contribuciones sobre la propiedad inmobiliaria, durante el ejercicio fiscal del año **2020**.



**GOBIERNO DE TAMAULIPAS
PODER LEGISLATIVO**

De igual manera, el Ayuntamiento de referencia, con fundamento en el artículo 115, fracción IV, párrafo tercero de la Constitución Política de los Estados Unidos Mexicanos y, artículo 133, fracción I y párrafo tercero, de la Constitución Política del Estado de Tamaulipas, en Sesión Ordinaria de Cabildo número 22 celebrada el 04 de septiembre de 2019, acordó la citada propuesta de Tablas de Valores Unitarios de Suelo y Construcciones.

En ese mismo contexto, los artículos 49, fracción II y 107 del Código Municipal, así como los artículos 15, 72, 73, 74, 75, 76, 77, 78, 79, 80, 81, 82 y 83 de la Ley de Catastro para el Estado de Tamaulipas, constituyen el marco legal al que se circunscriben las facultades de los Ayuntamientos para iniciar decretos, el establecimiento de la base del impuesto sobre la propiedad urbana, suburbana y rústica, que será el valor catastral que resulte de la aplicación de las Tablas de Valores y, las competencias en materia catastral para los Ayuntamientos del Estado respectivamente. En este último dispositivo legal mencionado, se explica el sistema de valuación y líneas de trabajo que deberán seguir las autoridades en la materia, así como los procedimientos para la formulación, establecimiento y actualización de los valores unitarios de suelo y construcciones y los factores y coeficientes de demérito o incremento; los cuales sirven de base para la determinación del valor catastral de los predios ubicados en su jurisdicción territorial.

El valor catastral observado desde la perspectiva del carácter general de la ley que lo regula cumple una función plural, ya que dentro de ella se contienen aspectos tan diversos como la elaboración de planes y proyectos socioeconómicos, y la determinación de bases para calcular las contribuciones sobre la propiedad inmobiliaria, fraccionamiento, división, consolidación, traslación, mejora y, las que



GOBIERNO DE TAMAULIPAS
PODER LEGISLATIVO

tengan como propósito el cambio del valor de los inmuebles. Por lo tanto, el valor catastral tiene una función de referencia para la determinación del impuesto sobre la propiedad urbana, suburbana y rústica, constituyendo una importante fuente de ingresos para los municipios, lo cual les permite contar con recursos económicos para solventar los gastos de su gestión administrativa.

El presente estudio y análisis de la propuesta de Tablas de Valores Unitarios de Suelo y Construcciones para el ejercicio fiscal del año **2020**, planteada por el referido Ayuntamiento, implica el despliegue de una de las fases que conforman el proceso legislativo ordinario en el Estado, en este caso, la emisión del Dictamen correspondiente para su posterior discusión y votación en el Pleno, el cual contiene la opinión de este órgano dictaminador en torno a la procedencia de la propuesta objeto de estudio.

Ahora bien, del análisis de la propuesta referida puede concluirse que, el Ayuntamiento de **Soto la Marina**, Tamaulipas, determinó no modificar la estructura descriptiva, factores y coeficientes de mérito y de demérito o incremento, ni incrementar los valores unitarios de suelo y construcciones que regirá a partir del **1 de enero del año 2020**. Al efecto, la propuesta fue debidamente aprobada por el Cabildo y, como se infiere de las constancias adjuntas, coincide en sus términos con los valores contenidos en la del ejercicio fiscal 2019.

Por lo tanto, se deduce que la pretensión del Ayuntamiento solicitante es contar para el ejercicio fiscal 2020 con el instrumento jurídico básico para el cobro de las contribuciones sobre la propiedad inmobiliaria de su circunscripción territorial, cuidando no lesionar la economía de los contribuyentes ni afectar los índices de recaudación del Municipio.



GOBIERNO DE TAMAULIPAS
PODER LEGISLATIVO

V. Consideraciones de la Diputación Permanente.

Como ha quedado expuesto en el cuerpo del presente Dictamen, la acción legislativa que nos ocupa atiende el propósito de expedir las Tablas de Valores Unitarios de Suelo y Construcciones que servirán de base para el cobro de las contribuciones sobre la propiedad inmobiliaria, durante el ejercicio fiscal del año **2020**.

Para quienes emitimos la presente determinación, es fundamental el hecho de que la ubicación de un determinado inmueble en una delimitación geográfica concreta, establecida por la autoridad administrativa municipal, tiene una finalidad instrumental en relación con la asignación del valor correspondiente al metro cuadrado de suelo o de construcción para dicho bien. En consecuencia, para efectos de los impuestos sobre la propiedad inmobiliaria vigentes en el Estado, lo relevante deriva, por una parte, de la ubicación del inmueble en el territorio y, por otra, de la correspondencia debida entre el valor que el legislador atribuye a los metros cuadrados de suelo o construcción contenidos en las Tablas de Valores Unitarios de Suelo y Construcciones, mismo que servirá de base para el cálculo de los tributos sobre la propiedad inmobiliaria.

Del mismo modo, la Diputación Permanente que suscribe el presente Dictamen, precisa que el Ayuntamiento de referencia presentó la propuesta de mérito en tiempo y forma, de conformidad con la disposición establecida por el artículo 74 de la Ley de Catastro para el Estado de Tamaulipas, circunstancia que hace constar el respeto pleno en la observancia de esta ley por parte de esa Administración Municipal.



**GOBIERNO DE TAMAULIPAS
PODER LEGISLATIVO**

Finalmente, este órgano dictaminador encuentra en lo general y en lo particular procedente la acción legislativa planteada por el Ayuntamiento de **Soto la Marina**, Tamaulipas, toda vez que la finalidad que debe motivar al Legislador en estos casos, es el de coadyuvar con los Ayuntamientos del Estado en la búsqueda de mecanismos para el fortalecimiento de la recaudación municipal, con la visión primordial de que estos puedan prestar con mayor eficiencia los servicios públicos que los ciudadanos del Municipio merecen y, al mismo tiempo, cumplir con la obligatoriedad de velar por los principios doctrinales de proporcionalidad y equidad que rigen en materia tributaria, recayendo entonces en este Poder Legislativo, la atribución de autorizar las contribuciones municipales.

Por las razones anteriormente expuestas y, en el entendido de que se pretenden establecer criterios justos y equilibrados para la valuación catastral de los predios ubicados en la jurisdicción territorial del Municipio referido, quienes integramos esta Diputación Permanente, sometemos a consideración de la Honorable Asamblea Legislativa el presente Dictamen, para su discusión y aprobación en su caso, así como el siguiente proyecto de:



GOBIERNO DE TAMAULIPAS
PODER LEGISLATIVO

DECRETO MEDIANTE EL CUAL SE APRUEBAN LOS VALORES UNITARIOS DE SUELO Y CONSTRUCCIONES, Y COEFICIENTES DE INCREMENTO Y DE DEMÉRITO, QUE SERVIRÁN DE BASE PARA LA DETERMINACIÓN DEL VALOR CATASTRAL DE PREDIOS URBANOS, SUBURBANOS, CENTROS DE POBLACIÓN DE ORIGEN EJIDAL, CONGREGACIONES Y DEMÁS LOCALIDADES, ASÍ COMO DE LOS PREDIOS RÚSTICOS DEL MUNICIPIO DE SOTO LA MARINA, TAMAULIPAS, PARA EL EJERCICIO FISCAL DEL AÑO 2020.

Artículo 1°. Se aprueban los valores unitarios de suelo y construcciones, y los coeficientes de incremento y de demérito, para el ejercicio fiscal del año **2020**, que servirán de base para la determinación del valor catastral de predios urbanos, suburbanos, centros de población de origen ejidal, congregaciones y demás localidades, así como de los predios rústicos del **Municipio de Soto la Marina**, Tamaulipas, contenidos en las siguientes tablas especificadas:

I. PREDIOS URBANOS

Valores unitarios para **Terrenos Urbanos** y de **Construcción** por m² expresados en pesos según su ubicación:

MANZANA	LOC.	SECTOR	NORTE	SUR	ESTE	OESTE	VALOR POR M ² CONSTRUCCIÓN
1	1	1	80	80	250	80	1,000.00
2	1	1	80	80	250	80	1,000.00
3	1	1	80	80	250	80	1,000.00
4	1	1	80	80	250	80	1,000.00
5	1	1	80	100	80	80	1,000.00
6	1	1	100	80	80	80	1,000.00
7	1	1	100	80	80	80	1,000.00
8	1	1	100	80	80	80	1,000.00
9	1	1	100	80	80	80	1,000.00
10	1	1	100	80	80	80	1,000.00
11	1	1	100	80	100	80	1,000.00
12	1	1	100	80	250	80	1,000.00
13	1	1	80	80	250	80	1,000.00
14	1	1	80	80	80	100	1,000.00
15	1	1	80	80	100	80	1,000.00
16	1	1	80	80	80	80	1,000.00
17	1	1	80	80	80	80	1,000.00
18	1	1	80	80	80	80	1,000.00
19	1	1	80	80	80	80	1,000.00
20	1	1	80	80	80	80	1,000.00
21	1	1	80	80	80	80	1,000.00



**GOBIERNO DE TAMAULIPAS
PODER LEGISLATIVO**

22	1	1	80	80	80	80	1,000.00
23	1	1	80	80	100	80	1,000.00
24	1	1	80	80	80	100	1,000.00
25	1	1	80	80	80	80	1,000.00
26	1	1	80	80	80	80	1,000.00
27	1	1	80	80	80	80	1,000.00
28	1	1	100	100	250	100	1,000.00
29	1	1	100	80	250	100	1,000.00
30	1	1	80	80	100	100	1,000.00
31	1	1	80	80	80	100	1,000.00
32	1	1	80	80	100	100	1,000.00
33	1	1	80	80	100	100	1,000.00
34	1	1	80	80	80	80	1,000.00
35	1	1	80	80	80	80	1,000.00
36	1	1	80	80	80	80	1,000.00
37	1	1	80	80	80	80	1,000.00

MANZANA	LOC.	SECTOR	NORTE	SUR	ESTE	OESTE	VALOR POR M ² CONSTRUCCION
38	1	1	80	80	80	80	1,000.00
39	1	1	80	80	80	80	1,000.00
40	1	1	80	80	80	80	1,000.00
41	1	1	80	100	250	80	1,000.00
42	1	1	80	100	80	80	1,000.00
43	1	1	80	100	80	80	1,000.00
44	1	1	80	100	80	80	1,000.00
45	1	1	80	100	100	100	1,000.00
46	1	1	80	100	80	100	1,000.00
47	1	1	80	80	250	80	1,000.00
48	1	1	80	100	250	100	1,000.00
49	1	1	80	100	100	100	1,000.00
50	1	1	80	100	100	100	1,000.00
51	1	1	80	100	100	100	1,000.00
52	1	1	80	100	100	100	1,000.00
53	1	1	80	100	100	100	1,000.00
54	1	1	80	100	100	100	1,000.00
55	1	1	80	100	100	100	1,000.00
56	1	1	80	80	100	80	1,000.00
57	1	1	80	80	80	80	1,000.00
58	1	1	80	80	100	80	1,000.00
59	1	1	100	100	100	100	1,000.00
60	1	1	100	100	100	100	1,000.00
61	1	1	100	100	100	100	1,000.00
62	1	1	100	100	100	100	1,000.00
63	1	1	100	100	100	100	1,000.00
64	1	1	100	100	100	100	1,000.00



**GOBIERNO DE TAMAULIPAS
PODER LEGISLATIVO**

65	1	1	100	300	100	100	1,000.00
66	1	1	100	100	250	100	1,000.00
100	1	1	80	80	80	80	1,000.00
101	1	1	80	80	80	80	1,000.00
102	1	1	80	80	80	80	1,000.00
103	1	1	80	80	80	80	1,000.00
104	1	1	80	80	80	80	1,000.00
105	1	1	80	80	80	80	1,000.00
106	1	1	80	80	80	80	1,000.00
107	1	1	80	80	80	80	1,000.00
108	1	1	80	80	80	80	1,000.00
109	1	1	80	80	80	80	1,000.00
110	1	1	80	80	80	80	1,000.00
111	1	1	80	80	80	80	1,000.00

MANZANA	LOC.	SECTOR	NORTE	SUR	ESTE	OESTE	VALOR POR M ² CONSTRUCCIÓN
112	1	1	80	80	80	80	1,000.00
113	1	1	80	80	80	80	1,000.00
114	1	1	80	80	80	80	1,000.00
115	1	1	80	80	80	80	1,000.00
116	1	1	80	80	80	80	1,000.00
117	1	1	80	80	80	80	1,000.00
118	1	1	80	80	80	80	1,000.00
119	1	1	80	80	80	80	1,000.00
120	1	1	80	80	80	80	1,000.00
121	1	1	80	80	80	80	1,000.00
122	1	1	80	80	80	80	1,000.00
123	1	1	80	80	80	80	1,000.00
123	1	1	80	80	80	80	1,000.00
125	1	1	80	80	80	80	1,000.00
126	1	1	80	80	80	80	1,000.00
127	1	1	80	80	80	80	1,000.00
128	1	1	80	80	80	80	1,000.00
129	1	1	80	80	80	80	1,000.00
130	1	1	80	80	80	80	1,000.00
131	1	1	80	80	80	80	1,000.00
132	1	1	80	80	80	80	1,000.00
133	1	1	80	80	80	80	1,000.00
134	1	1	80	80	80	80	1,000.00
135	1	1	80	80	80	80	1,000.00
136	1	1	80	80	80	80	1,000.00
137	1	1	80	80	80	80	1,000.00
138	1	1	80	80	80	80	1,000.00
139	1	1	80	80	80	80	1,000.00
140	1	1	80	80	80	80	1,000.00



**GOBIERNO DE TAMAULIPAS
PODER LEGISLATIVO**

141	1	1	80	80	80	80	1,000.00
142	1	1	80	80	80	80	1,000.00
143	1	1	80	80	80	80	1,000.00
144	1	1	80	80	80	80	1,000.00
145	1	1	80	80	80	80	1,000.00
146	1	1	80	80	80	80	1,000.00
147	1	1	80	80	80	80	1,000.00
148	1	1	80	80	80	80	1,000.00
149	1	1	80	80	80	80	1,000.00
150	1	1	80	80	80	80	1,000.00
151	1	1	80	80	80	80	1,000.00
152	1	1	80	80	80	80	1,000.00
153	1	1	80	80	80	80	1,000.00
154	1	1	80	80	80	80	1,000.00
155	1	1	80	80	80	80	1,000.00

MANZANA	LOC.	SECTOR	NORTE	SUR	ESTE	OESTE	VALOR POR M ² CONSTRUCCIÓN
1	1	2	100	100	100	100	1,000.00
2	1	2	100	100	100	100	1,000.00
3	1	2	100	100	100	100	1,000.00
4	1	2	100	100	100	100	1,000.00
5	1	2	100	100	100	100	1,000.00
6	1	2	100	100	100	100	1,000.00
7	1	2	100	100	300	100	1,000.00
8	1	2	100	100	100	100	1,000.00
9	1	2	100	100	250	300	1,000.00
10	1	2	100	100	250	100	1,000.00
11	1	2	100	100	250	100	1,000.00
12	1	2	100	100	100	100	1,000.00
13	1	2	300	100	100	100	1,000.00
14	1	2	100	100	100	100	1,000.00
15	1	2	100	100	100	100	1,000.00
16	1	2	100	100	100	100	1,000.00
17	1	2	100	100	100	100	1,000.00
18	1	2	100	100	100	100	1,000.00
19	1	2	100	100	100	100	1,000.00
20	1	2	100	100	80	80	1,000.00
21	1	2	100	100	80	80	1,000.00
22	1	2	100	100	80	80	1,000.00
23	1	2	100	100	80	80	1,000.00
24	1	2	100	100	100	100	1,000.00
25	1	2	100	100	100	100	1,000.00
26	1	2	100	100	100	100	1,000.00
27	1	2	100	100	100	100	1,000.00
28	1	2	100	100	100	100	1,000.00



**GOBIERNO DE TAMAULIPAS
PODER LEGISLATIVO**

29	1	2	80	100	250	100	1,000.00
30	1	2	100	80	250	80	1,000.00
31	1	2	100	100	100	80	1,000.00
32	1	2	100	100	100	80	1,000.00
33	1	2	100	100	100	100	1,000.00
34	1	2	100	100	100	100	1,000.00
35	1	2	100	80	100	80	1,000.00
36	1	2	80	80	80	80	1,000.00
37	1	2	80	80	80	80	1,000.00
38	1	2	80	80	80	80	1,000.00

MANZANA	LOC.	SECTOR	NORTE	SUR	ESTE	OESTE	VALOR POR M ² CONSTRUCCIÓN
39	1	2	80	80	80	80	1,000.00
40	1	2	80	80	80	80	1,000.00
41	1	2	80	80	80	80	1,000.00
42	1	2	80	80	80	80	1,000.00
43	1	2	80	80	80	80	1,000.00
44	1	2	80	80	80	80	1,000.00
45	1	2	80	80	80	80	1,000.00
46	1	2	80	80	80	80	1,000.00
47	1	2	80	80	80	80	1,000.00
48	1	2	80	80	80	80	1,000.00
49	1	2	80	80	80	80	1,000.00
50	1	2	80	80	250	80	1,000.00
51	1	2	80	80	250	80	1,000.00
52	1	2	80	80	80	80	1,000.00
53	1	2	80	80	80	80	1,000.00
54	1	2	80	80	80	80	1,000.00
55	1	2	80	80	80	80	1,000.00
56	1	2	80	80	80	80	1,000.00
57	1	2	80	80	80	80	1,000.00
58	1	2	80	80	80	80	1,000.00
59	1	2	80	80	80	80	1,000.00
60	1	2	80	80	80	80	1,000.00
61	1	2	80	80	80	80	1,000.00
62	1	2	80	80	80	80	1,000.00
63	1	2	80	80	80	80	1,000.00
64	1	2	80	80	80	80	1,000.00
65	1	2	80	80	80	80	1,000.00
66	1	2	80	80	80	80	1,000.00
67	1	2	80	80	80	80	1,000.00
68	1	2	80	80	80	80	1,000.00
69	1	2	80	80	80	80	1,000.00
70	1	2	80	80	80	80	1,000.00



**GOBIERNO DE TAMAULIPAS
PODER LEGISLATIVO**

MANZANA	LOC.	SECTOR	NORTE	SUR	ESTE	OESTE	VALOR POR M ² CONSTRUCCIÓN
1	1	3	50	50	50	50	200.00
2	1	3	50	50	50	50	200.00
3	1	3	50	50	50	50	200.00
4	1	3	50	50	50	50	200.00
5	1	3	50	50	50	50	200.00
6	1	3	50	50	50	50	200.00
7	1	3	50	50	50	50	200.00
8	1	3	50	50	50	50	200.00
9	1	3	50	50	50	50	200.00

MANZANA	LOC.	SECTOR	NORTE	SUR	ESTE	OESTE	VALOR POR M ² CONSTRUCCIÓN
1	1	4	80	80	80	250	1,000.00
2	1	4	80	80	80	80	1,000.00
3	1	4	80	80	80	80	1,000.00
4	1	4	80	80	80	80	1,000.00
5	1	4	80	80	80	80	1,000.00
6	1	4	80	80	80	250	1,000.00
7	1	4	80	80	80	250	1,000.00
8	1	4	80	80	80	80	1,000.00
9	1	4	80	80	80	80	1,000.00
10	1	4	80	80	80	250	1,000.00
11	1	4	80	80	80	80	1,000.00
12	1	4	80	80	80	250	1,000.00
13	1	4	80	80	80	80	1,000.00
14	1	4	80	80	80	80	1,000.00
15	1	4	80	80	80	250	1,000.00
16	1	4	80	80	80	250	1,000.00
17	1	4	80	80	80	80	1,000.00
18	1	4	80	80	80	80	1,000.00
19	1	4	80	80	80	80	1,000.00
20	1	4	80	80	80	80	1,000.00
21	1	4	80	80	80	250	1,000.00
22	1	4	80	80	80	80	1,000.00
23	1	4	80	80	80	80	1,000.00
24	1	4	80	80	80	80	1,000.00
25	1	4	80	80	80	80	1,000.00
26	1	4	80	80	80	80	1,000.00
27	1	4	80	80	80	80	1,000.00
28	1	4	80	80	80	80	1,000.00
29	1	4	80	80	80	80	1,000.00
30	1	4	80	80	80	80	1,000.00
31	1	4	80	80	80	80	1,000.00



**GOBIERNO DE TAMAULIPAS
PODER LEGISLATIVO**

32	1	4	80	80	80	80	1,000.00
33	1	4	80	80	80	80	1,000.00
34	1	4	80	80	80	80	1,000.00
35	1	4	80	80	80	80	1,000.00
36	1	4	80	80	80	80	1,000.00
37	1	4	80	80	80	80	1,000.00
38	1	4	80	80	80	80	1,000.00
39	1	4	80	80	80	80	1,000.00

MANZANA	LOC.	SECTOR	NORTE	SUR	ESTE	OESTE	VALOR POR M ² CONSTRUCCIÓN
1	1	5	150	80	80	250	1,000.00
2	1	5	150	80	80	80	1,000.00
3	1	5	150	80	80	80	1,000.00
4	1	5	80	80	80	80	1,000.00
5	1	5	80	80	80	80	1,000.00
6	1	5	80	80	80	80	1,000.00
7	1	5	80	80	80	80	1,000.00
8	1	5	80	80	80	250	1,000.00
9	1	5	80	80	80	80	1,000.00
10	1	5	80	80	80	80	1,000.00
11	1	5	80	80	80	80	1,000.00
12	1	5	80	80	80	80	1,000.00
13	1	5	80	80	80	80	1,000.00
14	1	5	80	80	80	80	1,000.00
15	1	5	80	80	80	80	1,000.00
16	1	5	80	80	80	250	1,000.00
17	1	5	80	80	80	80	1,000.00
19	1	5	80	80	80	80	1,000.00
20	1	5	80	80	80	80	1,000.00
21	1	5	80	80	80	80	1,000.00
22	1	5	80	80	80	80	1,000.00
23	1	5	80	80	80	80	1,000.00
24	1	5	80	80	80	80	1,000.00
25	1	5	80	80	80	80	1,000.00
26	1	5	80	80	80	80	1,000.00

MANZANA	LOC.	SECTOR	NORTE	SUR	ESTE	OESTE	VALOR POR M ² CONSTRUCCIÓN
1	1	6	80	80	80	250	1,000.00
2	1	6	80	80	80	250	1,000.00
3	1	6	80	80	80	250	1,000.00
4	1	6	80	80	80	250	1,000.00
5	1	6	80	80	150	80	1,000.00
6	1	6	80	80	150	80	1,000.00



**GOBIERNO DE TAMAULIPAS
PODER LEGISLATIVO**

7	1	6	80	80	80	250	1,000.00
8	1	6	80	80	150	250	1,000.00
9	1	6	80	80	150	250	1,000.00

II. PREDIOS SUBURBANOS

VALORES PARA PREDIOS SUBURBANOS CERCANOS A LA CABECERA MUNICIPAL.

VALOR POR M ² DE TERRENO	VALOR POR M ² DE CONSTRUCCIÓN
\$ 30.00	\$ 500.00

TABLA DE VALORES UNITARIOS PARA LAS LOCALIDADES Y ASENTAMIENTOS HUMANOS DE LOS EJIDOS

MANZANA	LOC	SECTOR	NORTE	SUR	ESTE	OESTE	VALOR POR M ² CONSTRUCCIÓN
TODAS	TODAS	TODOS	15	15	15	15	\$ 200.00

VALORES SUBURBANOS PARA PREDIOS TURÍSTICOS CENTRO TURÍSTICO "LIC. BENITO JUÁREZ" y "MOGOTE PALOMAS"

VALOR POR M ² DE TERRENO	VALOR POR M ² DE CONSTRUCCIÓN
\$ 50.00	\$ 2,000.00

TABLA DE VALORES UNITARIOS PARA LA ZONA URBANA DEL EJIDO LA PESCA

MANZANA	LOC.	SECTOR	NORTE	SUR	ESTE	OESTE	VALOR POR M ² CONSTRUCCIÓN
67	3	1	100	100	100	100	1,000.00
68	3	1	100	100	100	100	1,000.00
69	3	1	100	100	100	100	1,000.00
70	3	1	100	100	100	100	1,000.00
71	3	1	100	100	100	100	1,000.00
72	3	1	100	100	100	100	1,000.00
73	3	1	100	100	100	100	1,000.00
74	3	1	100	100	100	100	1,000.00
75	3	1	100	250	100	100	1,000.00
76	3	1	100	250	100	100	1,000.00
77	3	1	100	100	100	100	1,000.00
78	3	1	100	250	100	100	1,000.00
79	3	1	100	100	100	100	1,000.00
80	3	1	100	100	100	100	1,000.00
81	3	1	100	250	100	100	1,000.00
82	3	1	100	100	100	100	1,000.00



**GOBIERNO DE TAMAULIPAS
PODER LEGISLATIVO**

83	3	1	100	250	100	100	1,000.00
84	3	1	100	100	100	100	1,000.00
85	3	1	100	100	100	100	1,000.00
86	3	1	100	250	100	100	1,000.00
87	3	1	100	250	100	100	1,000.00
88	3	1	100	250	100	100	1,000.00
89	3	1	250	100	100	400	1,000.00
90	3	1	250	100	100	100	1,000.00
91	3	1	100	100	100	100	1,000.00
92	3	1	250	100	100	100	1,000.00
93	3	1	100	100	100	100	1,000.00
94	3	1	100	100	100	100	1,000.00
95	3	1	250	100	100	100	1,000.00
96	3	1	100	400	100	100	1,000.00
97	3	1	100	100	100	100	1,000.00
98	3	1	250	100	100	100	1,000.00
99	3	1	100	100	100	100	1,000.00
100	3	1	400	400	100	400	1,000.00
101	3	1	400	400	400	400	1,000.00
102	3	1	400	400	400	400	1,000.00

III. PREDIOS RÚSTICOS

Tabla de valores unitarios expresados en pesos por Hectárea:

USO DEL SUELO	VALOR POR HA.
AGRÍCOLA	
RIEGO	\$ 7,000.00
TEMPORAL	\$ 4,000.00
GANADERÍA	
PASTIZALEZ	\$ 4,000.00
AGOSTADERO	\$ 2,000.00
CERRIL	\$ 700.00

**COEFICIENTES DE INCREMENTO Y DEMÉRITO DEL VALOR PARA
TERRENOS RÚSTICOS**

A) TERRENOS CON UBICACIÓN:

FACTOR

	Excelente	1.15
	Favorable	1.00
	Regular	0.90
	Desfavorable	0.80

B) TERRENOS CON ACCESO:

	Bueno	1.15
	Regular	1.00
	Malo	0.85



**GOBIERNO DE TAMAULIPAS
PODER LEGISLATIVO**

C) TERRENOS PEDREGOSOS:

	Mínima	1.00
	Moderada	0.90
	Alta	0.75
	Excesiva	0.65

D) TERRENOS CON EROSIÓN:

	Mínima	1.00
	Moderada	0.90
	Severa	0.75

E) TERRENOS CON TOPOGRAFÍA:

	Semiplana	1.00
	Inclinada media	0.95
	Inclinada fuerte	0.80
	Accidentada	0.75

F) ACCESO A VÍAS DE COMUNICACIÓN:

Colindantes a caminos federales y estatales	1.15
Colindantes a ríos, arroyos, presas y lagunas	1.10
Colindantes a menos de 2.5 Km. de vías de comunicación	1.05

G) TERRENOS SALITROSOS:

	0.60
--	------

H) SITUACIÓN JURÍDICA DE LA TENENCIA DE LA TIERRA:

propiedad privada	1.00
Ejidal	0.60
Posesión	0.60

La tabla de valores unitarios para tipos de construcción prevista para los predios urbanos, se aplicará a las construcciones edificadas en el suelo o terreno rústico. Se exceptúan las construcciones enunciadas en el artículo 105, fracción VI del Código Municipal para el Estado de Tamaulipas, en relación con el artículo 107 del propio Código de la base gravable para los predios rústicos.

Artículo 2º. Para la determinación del valor catastral de los predios suburbanos ubicados en localidades sin estudio técnico, así como de nuevos predios producto del fraccionamiento o subdivisión de los existentes y en general los que no queden



GOBIERNO DE TAMAULIPAS
PODER LEGISLATIVO

comprendidos en este Decreto, el Ayuntamiento determinará valores catastrales provisionales como lo establece la Ley de Catastro para el Estado de Tamaulipas.

Artículo 3°. Cuando existan causas supervinientes relacionadas con los linderos y características de las zonas homogéneas o de los corredores de valor, se haga necesario crearlos o modificarlos, el Ayuntamiento tendrá la facultad para realizar lo conducente, a efecto de que tales zonas y corredores se encuentren acordes con la realidad del valor de mercado y ubicación de los predios.

TRANSITORIO


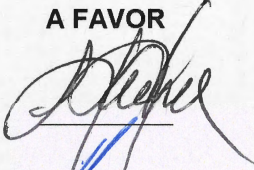












Artículo Único. El presente Decreto entrará en vigor el día 1 de enero del año 2020 y deberá publicarse en el Periódico Oficial del Estado.



**GOBIERNO DE TAMAULIPAS
PODER LEGISLATIVO**

Dado en la Sala de Comisiones del Congreso del Estado Libre y Soberano de Tamaulipas, a los veintiséis días del mes de septiembre del año dos mil diecinueve.

DIPUTACIÓN PERMANENTE

	NOMBRE	A FAVOR	EN CONTRA	ABSTENCIÓN
	DIP. GLAFIRO SALINAS MENDIOLA PRESIDENTE		_____	_____
	DIP. ALEJANDRO ETIENNE LLANO SECRETARIO		_____	_____
	DIP. JOAQUÍN ANTONIO HERNÁNDEZ CORREA SECRETARIO		_____	_____
	DIP. ARTURO ESPARZA PARRA VOCAL		_____	_____
	DIP. COPITZI YESENIA HERNÁNDEZ GARCÍA VOCAL		_____	_____
	DIP. TERESA AGUILAR GUTIÉRREZ VOCAL		_____	_____
	DIP. ROGELIO ARELLANO BANDA VOCAL		_____	_____